







LEGENDA






2. PREGLEDNA KARTA S PRIKAZOM OSNOVNE NAMENSKE RABE IN KLJUČNIH OMREŽIJ GOSPODARSKE JAVNE INFRASTRUKTURE

 meja Občine Križevci






OBMOČJA OSNOVNE NAMENSKE RABE PROSTORA

-  I. STAVBNA ZEMLJIŠČA
-  II. KMETIJSKA ZEMLJIŠČA
-  III. GOZDNA ZEMLJIŠČA
-  IV. VODE
-  V. DRUGA ZEMLJIŠČA





KLJUČNA OMREŽJA PROMETNE INFRASTRUKTURE

-  avtoceste in hitre ceste s priključki
-  ostale državne ceste
-  lokalne ceste
-  kolesarske in druge poti
-  železnice

KLJUČNA OMREŽJA GOSPODARSKE JAVNE INFRASTRUKTURE





-  cevovodi za pitno vodo
-  cevovodi za odpadno vodo
-  elektroenergetski vodi
-  plinovodi
-  komunikacijski vodi



3. PRIKAZ OBMOČIJ ENOT UREJANJA PROSTORA, OSNOVNE OZIROMA PODROBNEJŠE NAMENSKE RABE PROSTORA IN PROSTORSKIH IZVEDBENIH POGOJEV





-  mreža TTN5
-  meja Občine Križevci
-  ZKP (GURS)
-  kataster stavb (GURS)



OBMOČJA PODROBNEJŠE NAMENSKE RABE PROSTORA






OBMOČJA STAVBNIH ZEMLJIŠČ





-  S - OBMOČJA STANOVANJ
-  SS - stanovanjske površine
-  SB - stanovanjske površine za posebne namene
-  SK - površine podeželskega naselja


-  C - OBMOČJA CENTRALNIH DEJAVNOSTI
-  CU - osrednja območja centralnih dejavnosti

-  I - OBMOČJA PROIZVODNIH DEJAVNOSTI
-  IG - gospodarske cone
-  IP - površine za industrijo
-  IK - površine z objekti za kmetijsko proizvodnjo


-  B - POSEBNA OBMOČJA
-  BT - površine za turizem

-  Z - OBMOČJA ZELENIH POVRŠIN
-  ZS - površine za oddih, rekreacijo in šport
-  ZP - parki
-  ZD - druge urejene zelene površine
-  ZK - pokopališča



-  P - OBMOČJA PROMETNIH POVRŠIN
-  PC - površine cest
-  PŽ - površine železnic
-  PO - ostale prometne površine

-  O - OBMOČJA OKOLJSKE INFRASTRUKTURE

-  A - POVRŠINA RAZPRŠENE POSELITVE

-  razpršena gradnja/zemljišče pod stavbo (informacija o dejanskem stanju)



OBMOČJA KMETIJSKIH ZEMLJIŠČ

-  K1 - NAJBOLJŠA KMETIJSKA ZEMLJIŠČA
-  K2 - DRUGA KMETIJSKA ZEMLJIŠČA


OBMOČJA GOZDNIH ZEMLJIŠČ


-  G - GOZDNA ZEMLJIŠČA


OBMOČJA VODA

-  VC - CELINSKE VODE
-  VI - OBMOČJA VODNE INFRASTRUKTURE

OBMOČJA DRUGIH ZEMLJIŠČ

-  LN - površine nadzemnega pridobivalnega prostora


-  Meja območja enote urejanja prostora

-  Meja manjšega območja znotraj enote urejanja prostora


- OPPN Veljavni občinski podrobni prostorski načrt
- DPA Veljavni državni prostorski načrt


OBČINA KRIŽEVCI

4. PRIKAZ OBMOČIJ ENOT UREJANJA PROSTORA IN GOSPODARSKE JAVNE INFRASTRUKTURE






 meja Občine Križevci

 ZKP (GURS)

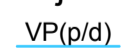
 kataster stavb (GURS)


 meja območja enote urejanja prostora


obstoječe/predvideno PROMETNA INFRASTRUKTURA

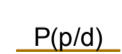
-  DC avtoceste in hitre ceste s priključki
-  DP ostale državne ceste
-  LC lokalne ceste
-  OP javne, kolesarske in druge poti
-  PZ železnice

obstoječe/predvideno

 VP(p/d)






 VO(d)

 DV(p/d)

 P(p/d)

 T(d)

Komunikacijski vodi in energetske vodi, vodi okoljske infrastrukture ter drugi gradbeno inženirski objekti (p/d = prenosni/distribucijski)

-  cevovodi za pitno vodo
-  cevovodi za odpadno vodo
-  elektroenergetski vodi
-  plinovodi
-  komunikacijski vodi

obstoječe/predvideno




































Komunalne naprave

-  VP - vodohran
-  VP - zajetje
-  VP - črpališče
-  VP - objekti vodne infrastrukture
-  VO - črpališče
-  DV - transformatorska postaja
-  P - merno regulatorna postaja
-  P - regulatorna postaja
-  P - vstopno izstopna čistilna naprava
-  T - antenski stolp
-  T - antena